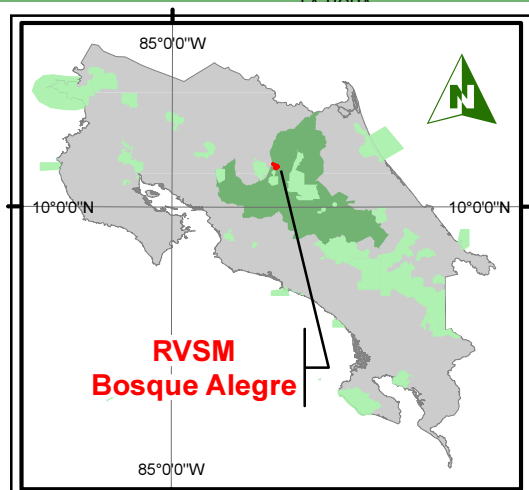
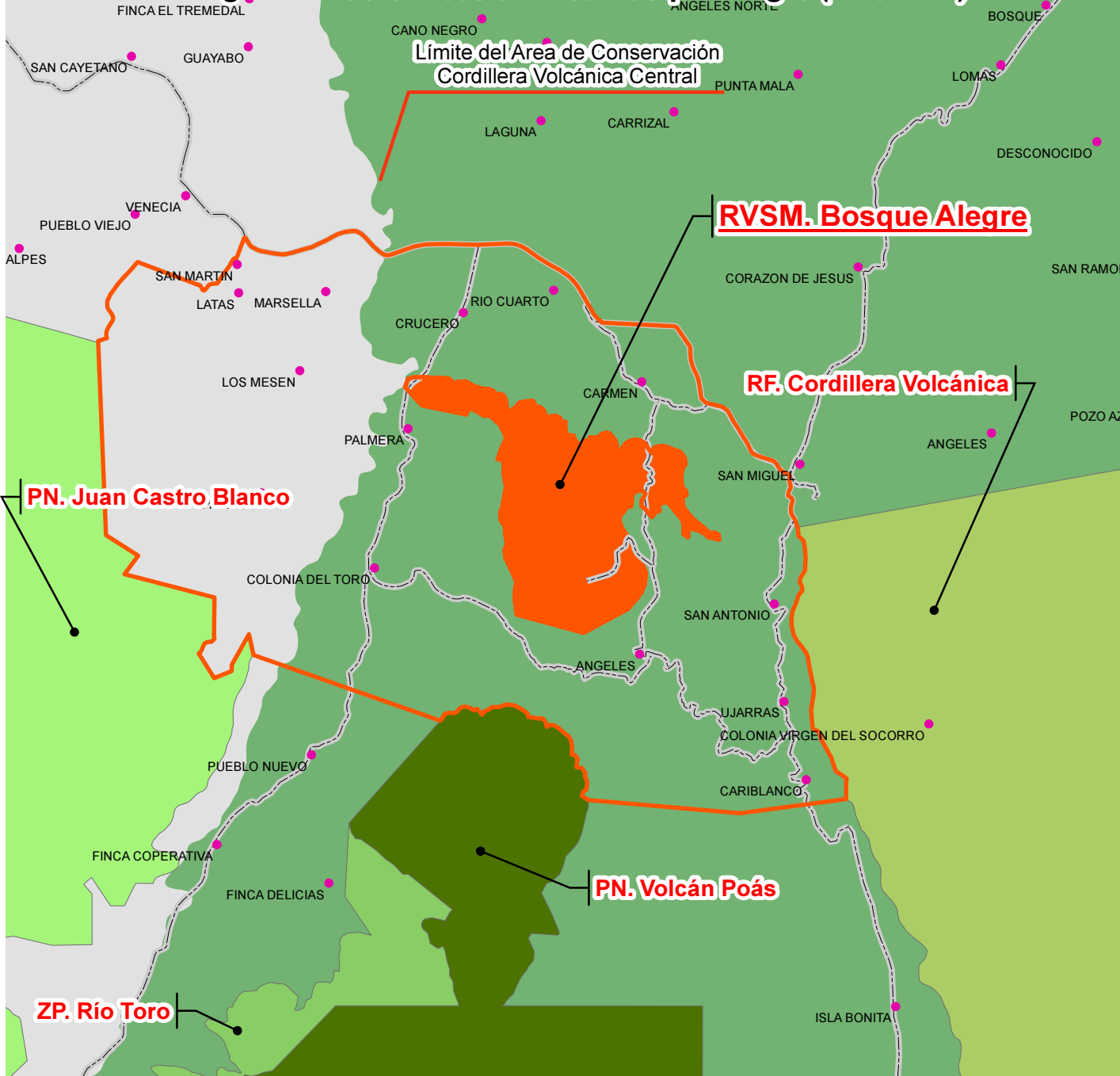


475000

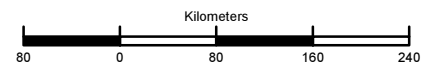
Mapa de Ubicación Refugio de Vida Silvestre Mixto Bosque Alegre (RVSMBA)



Plan de Manejo Refugio de Vida Silvestre Mixto Bosque Alegre (RVSMBA)

ASP y Zona de Amortiguamiento

	RVSM. Bosque Alegre	829 ha.
	RF. Cordillera Volc. Central	13.242 ha.
	PN. Juan Castro Blanco	14.393 ha.
	ZP. Río Toro	4.286 ha.
	PN. Volcán Poás	6.779 ha.
	Zona de Amortiguamiento	7.054 ha.
	Area Conservación Cordillera	
	Carreteras Principales	
	Poblados Principales	



Fuente:
Elaborado a partir de información propia y Atlas Digital de Costa Rica 2008.
Sistema de Coordenadas: Costa Rica Transversal de Mercator 2005 (CTRM05).
Ejctuatedo bajo el Acuerdo de Donación CD_2013/010_FUNDECOR para la
Asociación Costa Rica por Siempre, (II Canje de Deuda por Naturaleza).
FUNDECOR, Enero 2014



475000