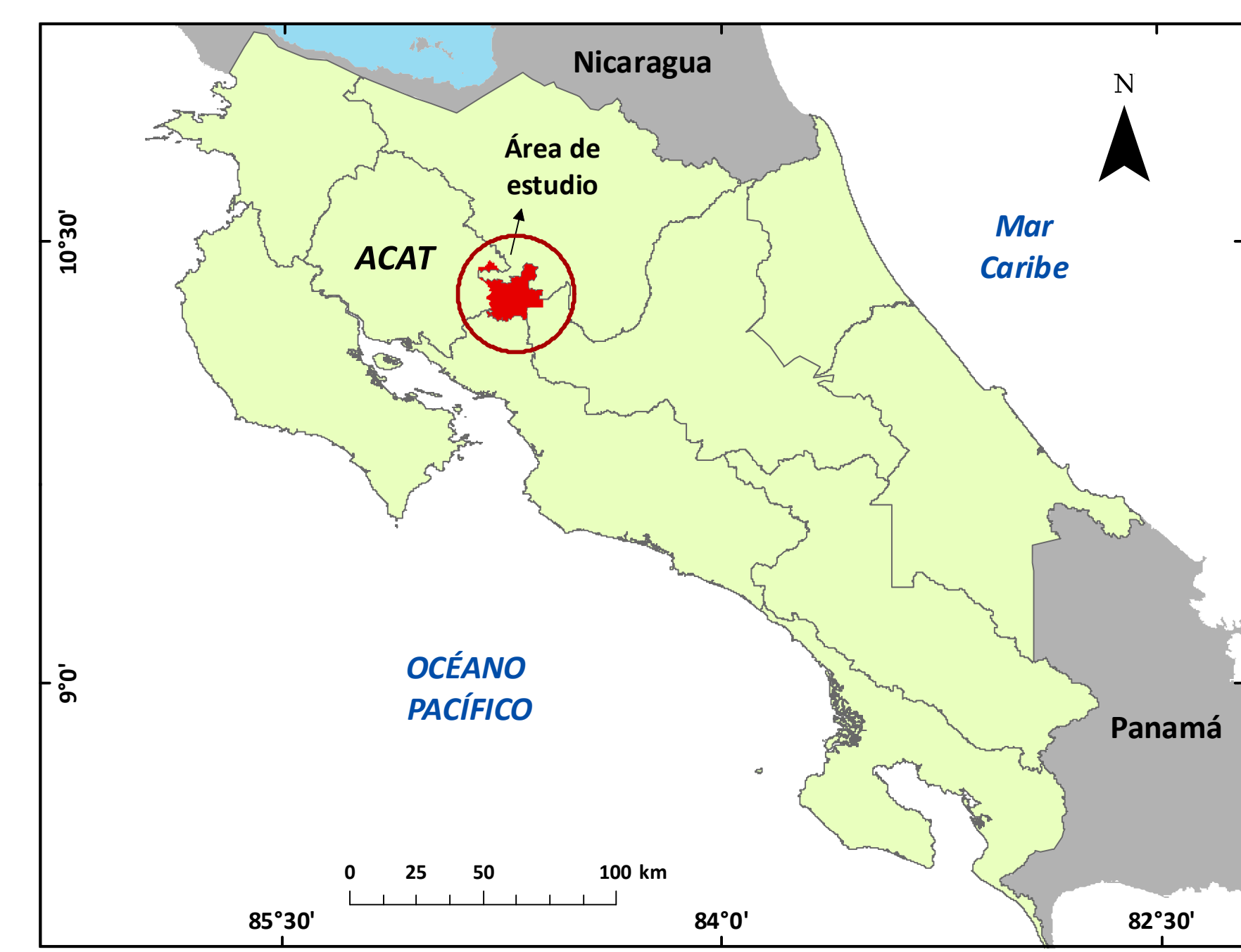
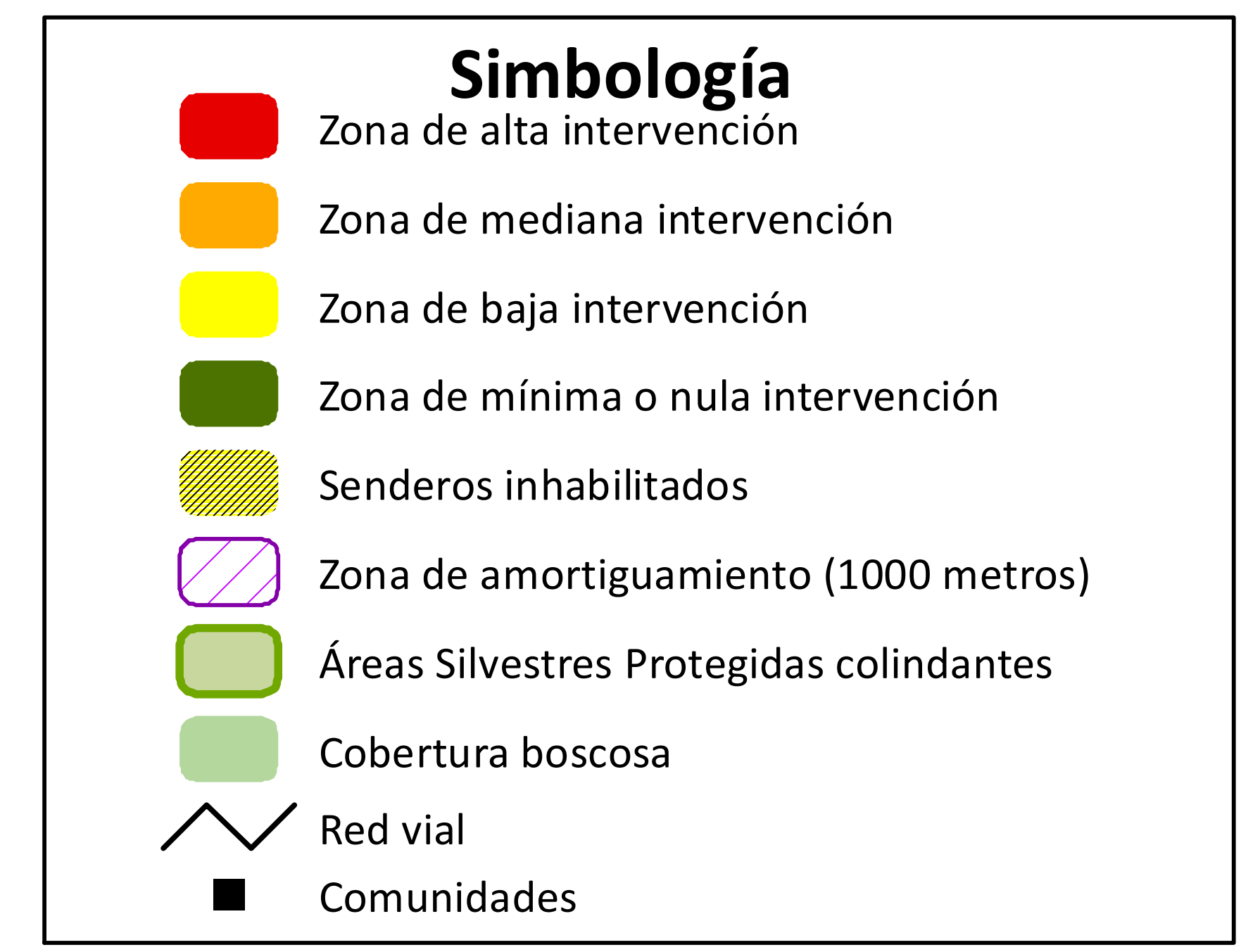
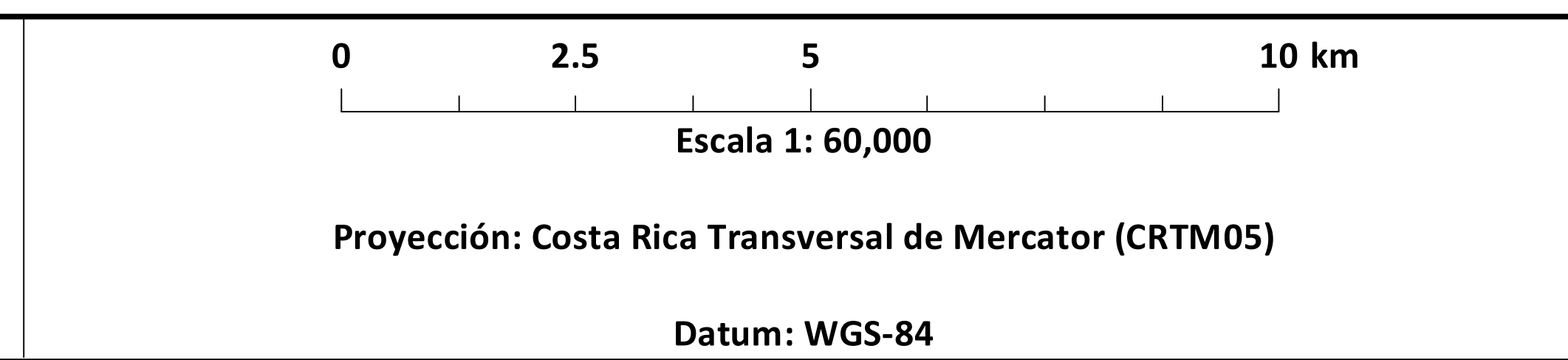


Zonificación de la ZPAM



Zona Protectora Arenal Monteverde
Zonificación
Plan General de Manejo



Fuentes
 -Atlas Geográfica del ITCR, 2008, 2014
 -Instituto Monteverde, 2013
 -Sistema Nacional de Áreas de Conservación, 2014

Cartografía
 Lic. Randy Chinchilla

Año
 2016