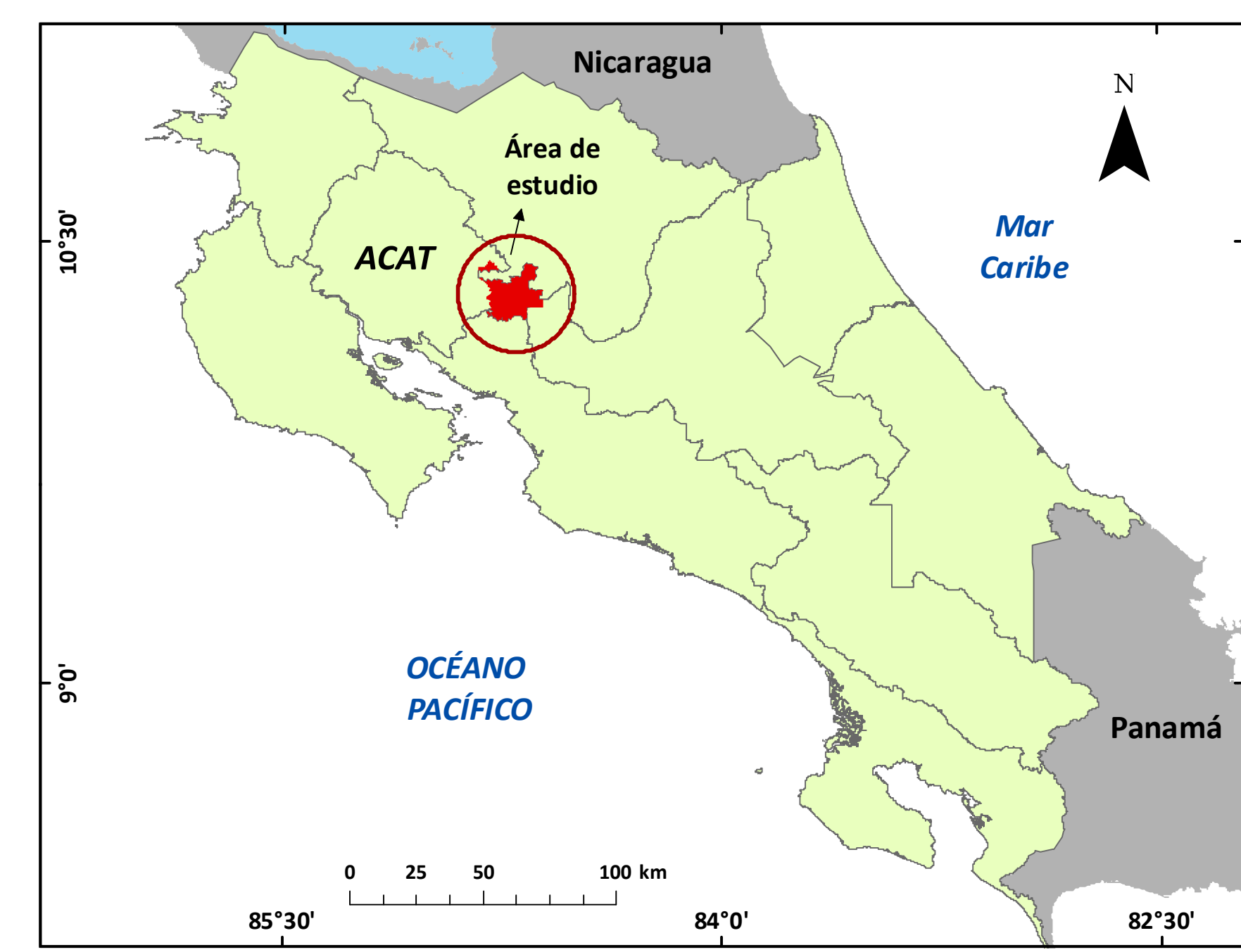
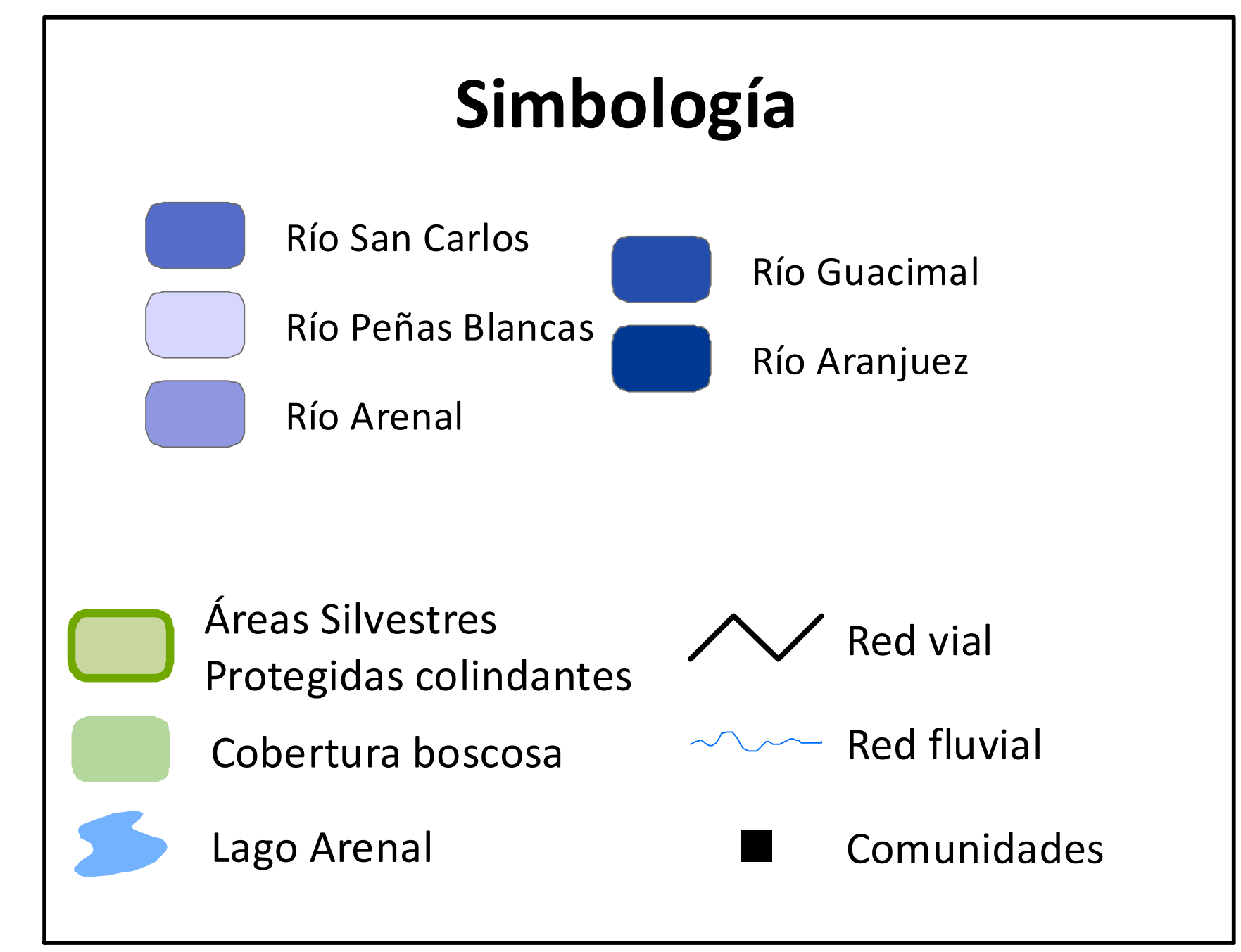
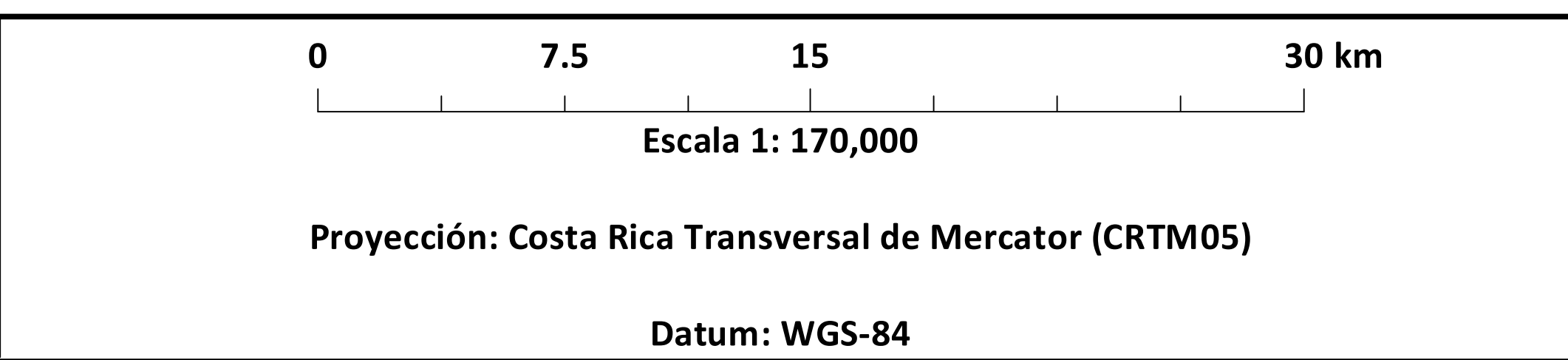


Cuencas Hidrográficas ZPAM



Zona Protectora Arenal Monteverde
Caracterización biofísica
Plan General de Manejo



Fuentes		Cartografía		Año
-Atlas Geográfica del ITCR, 2008, 2014		Lic. Randy Chinchilla		2016
-Instituto Monteverde, 2013				
-Sistema Nacional de Áreas de Conservación, 2014				